





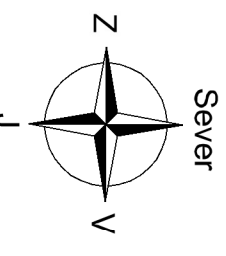


- LEGENDA:
-  Meja območja OPPN
 -  Načrtovana stavba
 -  Glavni dostopni do zazidave
 -  Dostopna pot za gasilska vozila in evakuacijske poti
 -  Linija porušilne stavbe
 -  Hidranti za zajem požarne vode

Obrnože erozije - običajni zaščitni ukrepi (celotno območje Zreče)



Občina Zreče
Cesta na Roglo 13b
3214 Zreče

naročnik:
Občina Zreče
Cesta na Roglo 13b
3214 Zreče

pripraviteljec:
Savoprojekt Krško d.d.
Cesta krških žrtev 59
8270 Krško

izdelovalec:

Savoprojekt Krško d.d.
Cesta krških žrtev 59
8270 Krško

OBČINSKI PODROBNI PROSTORSKI NAČRT
POSLOVNO STANOVANJSKA ZAZIDAVA ZREČE

OPN: KA-1562
SP: Silvoja Urnek Toth, d.i.g.

UREJITVE POTREBNE ZA OBRAMBO TER VARSTVO PRED NARAVNIMI
IN DRUGIMI NESREČAJMI, VKLJUČNO Z VARSTVOM PRD POŽAROM

Ta načrt velja za pogodbeno določene namene.
dec. 2021 1:2500

datum: 2209

št. grafirnega načrta: B6

št. grafirnega načrta: A3